

E

W/NE

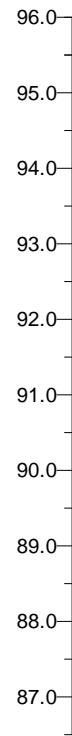
SW

PZ2/O3
95.35

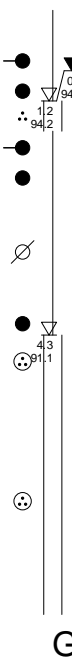
PZ2/O2
95.58

PZ2/O1
95.35

m n.p.m.



CPTu



Gł. 8.0

19.2m

PZ2/O3


Gł. 8.0

PZ2/O2

17.5m

PZ2/O1

m n.p.m.



CPTu



Gł. 8.0

Inwestor		Miasto Ostroła ka pl. gen. J. Bema 1, 07-400 Ostroła ka			
Wykonawca		MP RB Sp. z o.o. ul. prof. M. yczkowskiego 12, 31-864 Kraków			
		BARG Centrum Sp. z o.o. ul. K. Kami skiego 28, 05-850 O arów Mazowiecki			
Zadanie	Budowa południowej obwodnicy miasta Ostroła ki wraz z budow obiektem mostowego przez rzek Narew				
Opracowanie	Dokumentacja geologiczno-in ynierska				
Tytuł zał cznika	Przekrój geologiczno-in ynierski nr PZ2				ZaŁ.Nr 5.4.11
					Skala
Opracował:	Imi i Nazwisko Monika Nowakowska	Uprawnienia VII-2119	Podpis 	Data: 2024-04	1: 100 100